



- CALIFICACIÓN DEL SUELO**
- A-G Agrícola General
 - AD Agrícola General
 - A-P Agrícola Productivo
 - B-Q Bosque
 - C-C Centro Comercial
 - C-I Comercial Intermedio
 - C-L Comercial Liviano
 - CR Conservación de Recursos
 - CR-A Conservación de Recursos Arqueológicos
 - CR-C Conservación de Cuenclas
 - CT-I Comercial Turístico Intermedio
 - CT-L Comercial Turístico Liviano
 - DT-G Dotación General
 - DT-P Dotación Parque
 - DTS Dotación Turístico Selectivo
 - IL Industrial Liviano
 - IP Industrial Pesado
 - M A Mejorarse
 - PP Playas Públicas
 - PR Preservación de Recursos
 - R-A Residencial de Alta Densidad
 - RC-M Residencial Comercial Mixto
 - RC-E Residencial Comercial Extensa
 - R-G Rural General
 - R-I Residencial Intermedio
 - RT-A Residencial Turístico Alta Densidad
 - RT-I Residencial Turístico Intermedio
 - R-ZH Residencial Zona Histórica
 - SH Sitios Históricos
 - UR Terrenos Urbanizables
 - ZE Zona Escolar
- ◊ Zona del Corredor Ecológico
 B-1 Bosque de Interiores
 CR-1 Conservación de Recursos 1
 CR-2 Conservación de Recursos 2
 CR-3 Conservación de Recursos 3
 RE Ruta Escénica
- Zonificación Especial de Castañer
 ZCR-1 Zona de Conservación de Recursos 1
 ZCR-2 Zona de Conservación de Recursos 2
 ZDA-1 Zona de Desarrollo Agrícola 1
 ZDA-2 Zona de Desarrollo Agrícola 2

- CLASIFICACIÓN DEL SUELO**
- SRC Suelo Rústico Común
 - SREP Suelo Rústico Especialmente Protegido
 - SU Suelo Urbano
 - SUNP Suelo Urbano No Programado
 - SUP Suelo Urbano Programable


- Leyenda**
- ▭ Calificación
 - ~ Calles de Adjuntas
 - ~ Hidrografía
 - ▭ Parcelario
- Dotaciones**
- Tipo**
- ☐ Centro Comunal
 - ☐ Comercial
 - ☐ Conservación
 - ☐ Cultural
 - ☐ Educativo
 - ☐ Gobierno
 - ☐ Histórico
 - ☐ Hotel
 - ☐ Iglesia
 - ☐ Industrial
 - ☐ Organización
 - ☐ Público
 - ☐ Recreativo
 - ☐ Salud
 - ☐ Seguridad
 - ☐ Utilidades
-  Límite Municipal de Adjuntas
 Barrios

CERTIFICACIÓN
ADOPTADO POR LA JUNTA DE PLANIFICACIÓN DE PUERTO RICO


 LÓIDA SOTO NOGUERA
 SECRETARIA

10 MAY 2011
 VIGENCIA

JP-PF-34-4
 RESOLUCIÓN NÚMERO



MUNICIPIO DE ADJUNTAS
PLAN DE ORDENACIÓN TERRITORIAL

0 62.5 125 250 375 500
 METROS

